






## Programm 2018

mit den Veranstaltungen des LIFE+ Natur-Projekt Heide-Allianz

<p><b>Donnerstag,</b> 19.04.2018, 20:00-21:00 Uhr</p>  	<p><b>Naturraum Albuch Vortrag – Im Rahmen der Rieser Kulturtage</b></p> <p>Der Vortrag umfasst Geologie, Geschichte und Heimatkunde und gibt einen Überblick über Flora und Fauna auf einer der größten Hutungen im Südtirol. Im Rahmen des LIFE+Natur-Projektes wurden die Besonderheiten der Lebewelt erhoben und Maßnahmen zur Stärkung des Standortes durchgeführt.</p> <p><b>Treffpunkt:</b> Hürnheim, Gemeindesaal  <b>Leitung:</b> Kurt Kroepelin <a href="mailto:kkroepelin@freenet.de">kkroepelin@freenet.de</a></p>
<p><b>Samstag,</b> 28.04.2018, 15:00 - 17:00 Uhr</p>  	<p><b>Zu den Frühblühern auf den Herkheimer Magerrasen – Im Rahmen der Rieser Kulturtage</b></p> <p>Im Rahmen des LIFE-Projektes sind im Umfeld der Herkheimer Magerrasen Reimlinger Berg und Hennenbergle mehrere Maßnahmen umgesetzt worden, unter anderem gelang es Pflanzflächen zu erwerben und es wurden artenreiche, magere Grünländer angelegt. Gleichzeitig sind die Herkheimer Magerrasen besonders artenreich und bieten interessante und weite Ausblicke in die Umgebung. Lassen Sie sich vor Ort die durchgeführten Maßnahmen erläutern und genießen Sie die ersten Frühblüher auf den Magerrasen.</p> <p><b>Treffpunkt:</b> Herkheim, Ortsausgang „Im Grund“  <b>Dauer:</b> ca. 2 Stunden, Weglänge 4 km, bequemer Weg ohne große Höhenunterschiede  <b>Leitung:</b> Dipl. Biol. Karin und Martin Weiß (Pro Heide-Allianz)</p>
<p><b>Samstag,</b> 05.05.2018, 16:00 – 18:30 Uhr</p>  	<p><b>Landschaftspflege durch Sonderbeweidung, 10 Jahre Galloway-Beweidung – Im Rahmen der Rieser Kulturtage</b></p> <p>Auf den isoliert liegenden Kalkschollen im Südtirol bestanden Hutungen. Zum Erhalt der ökologisch wertvollen Flächen soll die fehlende Schafbeweidung durch Sonderbeweidung, z.B. mit Galloways ausgeglichen werden. In Zusammenarbeit mit dem Weidebetrieb Eisenbarth werden zwei Flächen bei Hürnheim und die zotteligen Weidetiere vorgestellt.</p> <p><b>Treffpunkt:</b> Parkplatz 1 km südlich Ederheim, bei Abzweigung Hürnheim, Verbindungsstraße Ederheim-Christgarten  <b>Dauer:</b> ca. 2,5 Stunden, Weglänge 4 km  <b>Leitung:</b> Kurt Kroepelin, <a href="mailto:kkroepelin@freenet.de">kkroepelin@freenet.de</a> und Ulrich Eisenbarth, <a href="mailto:ulrich.eisenbarth@naturschutz-durch-beweidung.de">ulrich.eisenbarth@naturschutz-durch-beweidung.de</a></p>
<p><b>Donnerstag,</b> 10.05.2018, 06:00-08:30 Uhr</p>	<p><b>Morgenführung ins Wemdinger Ried – Im Rahmen der Rieser Kulturtage</b></p> <p>Der Schutzgemeinschaft Wemdinger Ried gelang es 1970, Ried und Feuchtwiesen zu erwerben und vor der Trockenlegung zu retten. Besuchen Sie mit uns das gerettete Naturparadies und lernen Sie die einmalige Riedlandschaft, die verschiedenen Lebensräume und die vielfältige Natur, insbesondere die Vogelwelt, kennen.</p> <p><b>Treffpunkt:</b> Parkplatz Kranichholz, Straße Fessenheim Wemding  <b>Dauer:</b> ca. 2,5 Stunden, Weglänge 3 km, Gummistiefel, Fernglas mitnehmen  <b>Leitung:</b> Johannes Ruf, Jürgen Scupin 0906/4422, <a href="mailto:juergen.scupin@t-online.de">juergen.scupin@t-online.de</a></p>
<p><b>Sonntag,</b> 17.06.2018, 13:30 - 15:30 Uhr</p>  	<p><b>Gefährdete Biodiversität am Kratzberg</b></p> <p>Der Kratzberg ist ein unscheinbarer Höhenrücken zwischen Appetshofen und der Egermühle. Hier sind die nahe gelegene Hexenküche und der Thiergarten weitaus bekannter. Der Kratzberg ist an seiner Südseite reich strukturiert und weist vielfältige und abwechslungsreiche Landschaftselemente mit reicher Flora und Fauna auf. Invasive Neophyten bedrohen die Offenlandbewohner. Im Rahmen des LIFE+ Natur-Projektes wurden Gegenmaßnahmen zum Erhalt der Natur durchgeführt.</p> <p><b>Treffpunkt:</b> Ortsverbindungsstraße Lierheim – Egermühle, 1,8 km östlich Lierheim  <b>Dauer:</b> ca. 2 Stunden. Weglänge 4 km  <b>Leitung:</b> Kurt Kroepelin, <a href="mailto:kkroepelin@freenet.de">kkroepelin@freenet.de</a></p>

<p><b>Samstag, 30.06.2018, 18:00 – 19:30 Uhr</b></p>  	<p><b>Kräuterführung am Rollenberg</b></p> <p>Bei einer Wanderung über den Rollenberg lernen Sie die faszinierende Pflanzenwelt einer Wacholderheide kennen und erfahren Erstaunliches und Wissenswertes über Ökologie, Inhaltsstoffe und traditionelle Verwendung der Kräuter.</p> <p>Der Rollenberg ist einer der imposantesten Heideberge im Landkreis und gleichzeitig mit seiner eigentümlichen Form und Gestalt Kulturdenkmal und Zeugnis einer mehrere tausend Jahre alten Nutzung und Überformung durch den Menschen.</p> <p><b>Treffpunkt:</b> Sportplatz Hoppingen  <b>Dauer:</b> ca. 1,5 Stunden, Weglänge: 2 km  <b>Leitung:</b> Dipl. Biol. Eva Wenninger</p>
<p><b>Samstag/ Sonntag 30.06.2018/ 01.07.2018</b></p>	<p><b>Bergwanderung zur Willersalpe bei Hinterstein</b></p> <p>Bergtour mit Übernachtung. Wanderung von Hinterstein zur Willersalpe, eine sehr einfache Hütte mit Vieh und eigener Käseherstellung. Das Haus ist nur zu Fuß erreichbar, auch für die Wirtsleute. Die Anmeldung an der Willersalpe ist erst im Mai möglich. Deshalb kann die Durchführung nicht garantiert werden. Maximale Teilnehmerzahl 15.</p> <p>Anreise mit der Bahn. Anmeldung bei Ruth Mölle-Fürbringer 0170/4663901 oder ruth-moe@t-online.de</p>
<p><b>Sonntag 24.06.2018, 10:00 – 12:00 Uhr</b></p>	<p><b>Was kreucht im Wasser? Familienexkursion</b></p> <p>Leben am und im Wasser im Forellenbach und den Flachgewässern, Talwiese Niederhaus. Im Mittelpunkt des Vormittags stehen faszinierende Gewässerbewohner: Von der Kaulquappe über Rückenschwimmer zur Posthornschncke zum „Anfassen“.</p> <p><b>Treffpunkt:</b> Parkplatz westlich Niederhaus an der Straße Hürnheim zur Pulvermühle  <b>Dauer:</b> ca. 2 Stunden. Weglänge 4 km  <b>Leitung:</b> Heinrich Greiner und Hermann Häfele, herman-haefele@t-online.de</p>
<p><b>Samstag, 21.07.2018, 17:00-19:00 Uhr</b></p>  	<p><b>Was bietet der Kellersteinbruch bei Holheim?</b></p> <p>Der ehemalige Steinbruch Siegling Ost, ca. 1 km südöstlich von Holheim im Natura 2000 Gebiet gelegen, konnte im Rahmen des LIFE+ Natur-Projektes für die Natur gesichert werden. Aufgrund der geologischen Gegebenheiten sind vielfältige Biotopstrukturen ausgebildet. Lernen Sie das sonst nicht für die Öffentlichkeit zugängliche neue Schutzgebiet bei einer naturkundlichen Abendführung kennen. Neben der reizvollen Lage in unmittelbarer Nachbarschaft des Geotops Lindle bestechen die Fernblicke in den Riesessel.</p> <p><b>Treffpunkt:</b> Am Lindle 3, Holheim. Parken: Geradeaus vorbei am Literatur-Cafe auf Zufahrtsstraße Steinbruch parken.  <b>Dauer:</b> ca. 2 Stunden, Weglänge 3 km  <b>Leitung:</b> Kurt Kroepelin, kkroepelin@freenet.de</p>
<p><b>Samstag, 28.07.2018, 18:00-20:00 Uhr</b></p>  	<p><b>Im Vogelschutzgebiet bei Untermagerbein</b></p> <p>Untermagerbein liegt mitten im Vogelschutzgebiet Riesalb mit Kesseltal. Die Aufwertung von bislang artenarmen Wiesen und die Pflege und Entwicklung von Magerrasen standen hierbei im Fokus des LIFE+ Natur-Projektes. Zugunsten von Rotmilan und Neuntöter gelang es mehrere Flächen zu erwerben und auf einem Großteil wurden auch bereits Maßnahmen durchgeführt. Besichtigen Sie die abwechslungsreiche Natur westlich von Untermagerbein und lassen Sie sich die Maßnahmen erläutern.</p> <p><b>Treffpunkt:</b> Ortsausgang Untermagerbein – Richtung Tuifstädt  <b>Dauer:</b> ca. 2 Stunden, Weglänge 4 km  <b>Leitung:</b> Martin und Karin Weiß, weiss-kirchheim@t-online.de</p>

**Anmerkung:** Das LIFE+ Natur-Projekt „Heide-Allianz“ läuft Ende September 2018 aus. Über die durchgeführten Maßnahmen und die erreichten Ziele können Sie sich auf der Internetseite <http://www.life-heide-allianz.de> informieren. Hier finden Sie auch einen Rückblick über alle durchgeführten Veranstaltungen.